

**Agenzia del Territorio
CATASTO FABBRICATI
Ufficio Provinciale di
Torino**

Dichiarazione protocollo n. TO0818717 del 07/12/2007

Planimetria di u.i.u. in Comune di Moncalieri

Strada Genova

civ. 187

Identificativi Catastali:

Sezione:

Foglio: 22

Particella: 1830

Subalterno: 26

Compilata da:

Roccati Riccardo

Iscritto all'albo:

Geometri

Prov. Torino

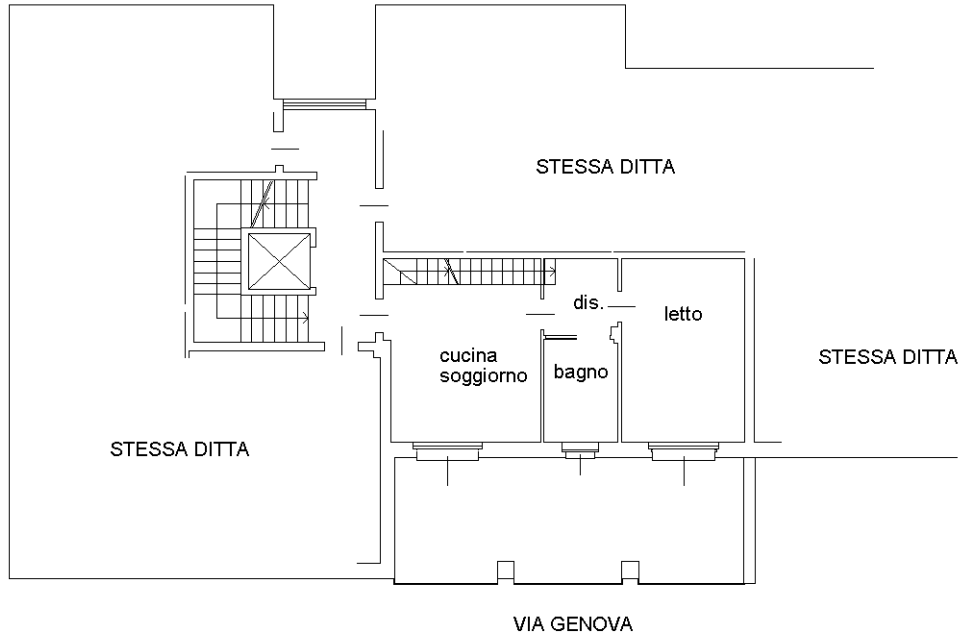
N. 5675

Scheda n. 1

Scala 1:200

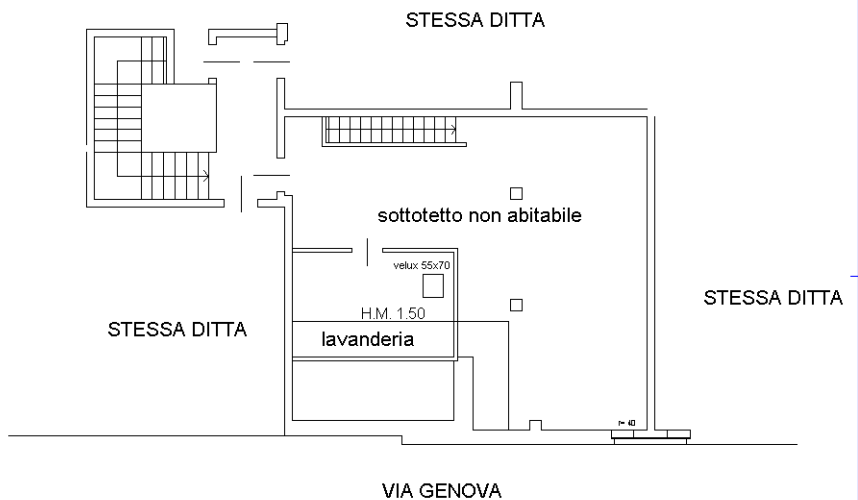
PIANTA PIANO TERZO

H.M. 2.70



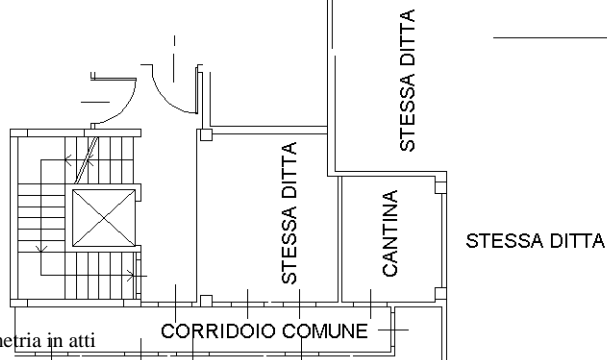
PIANTA PIANO SOTTOTETTO

H. MIN. 1.10 - H. MAX. 3.50

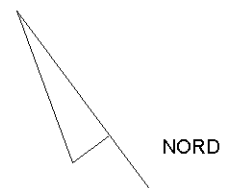


PIANTA PIANO INTERRATO

H.M. 3.20



Ultima planimetria in atti



Catasto dei Fabbricati - Situazione al 24/09/2024 - Comune di MONCALIERI(F335) - < Foglio 22 - Particella 1830 - Subalterno 26 >
STRADA GENOVA n. 187 Piano S1-3 - 4