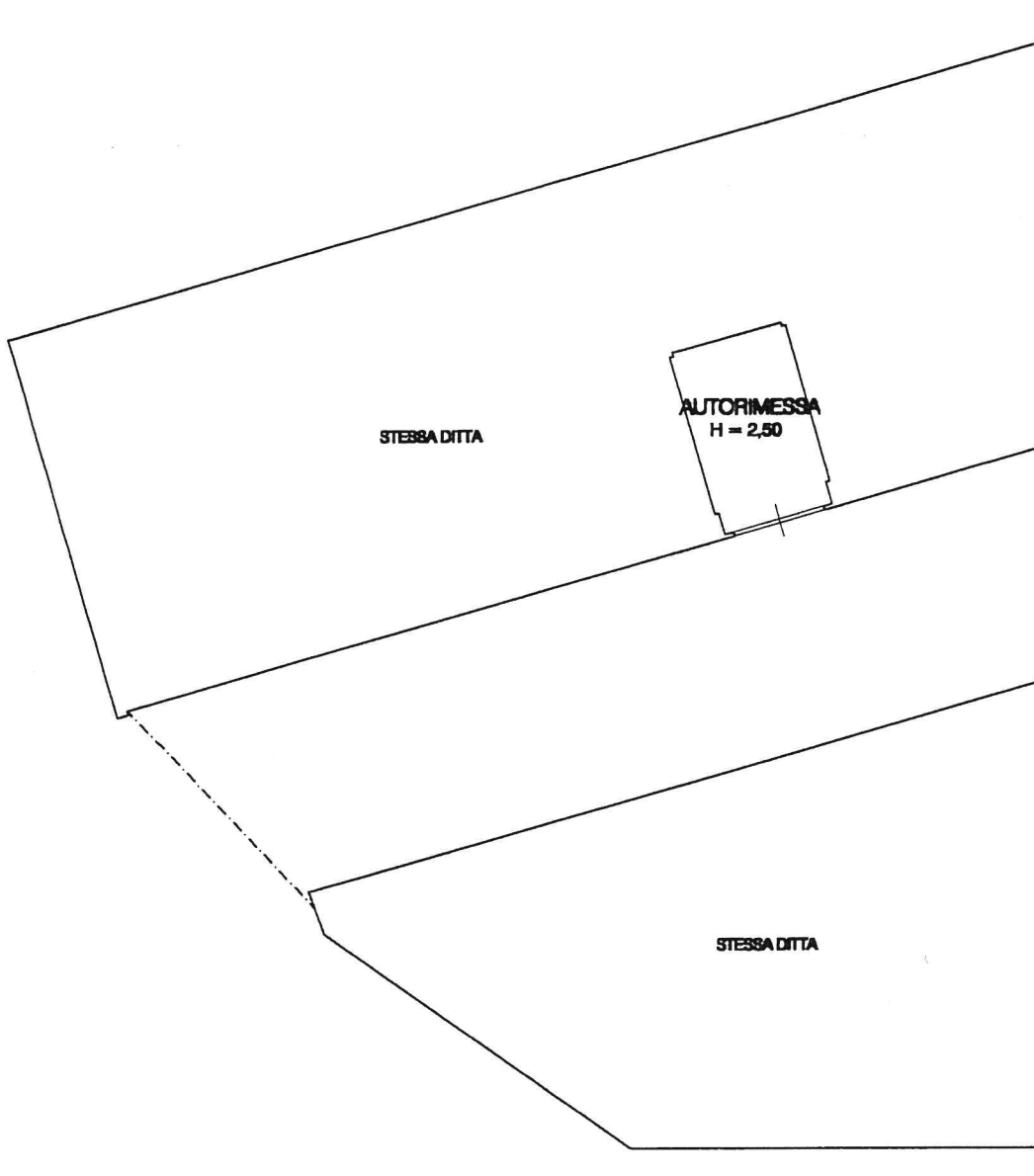


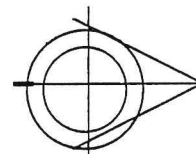


Planimetria di u.i.u. in Comune di BRA via VIA ADUA civ. 2



PIANO SOTTERRANEO

ORIENTAMENTO




SCALA DI 1: 200

Dichiarazione di N.C.   
Denuncia di variazione

Identificativi catastali  
F. 49  
n. 1150 sub. 58

Compilata dal GEOMETRA  
(Titolo, cognome e nome)  
CECCARELLI PRIMO  
Iscritto all'albo de GEOMETRI  
della provincia di CUNEO n. 1565  
data DIC. 2000 Firma



RISERVATO ALL'UFFICIO