

MODULARIO  
F. fog. rend. 497

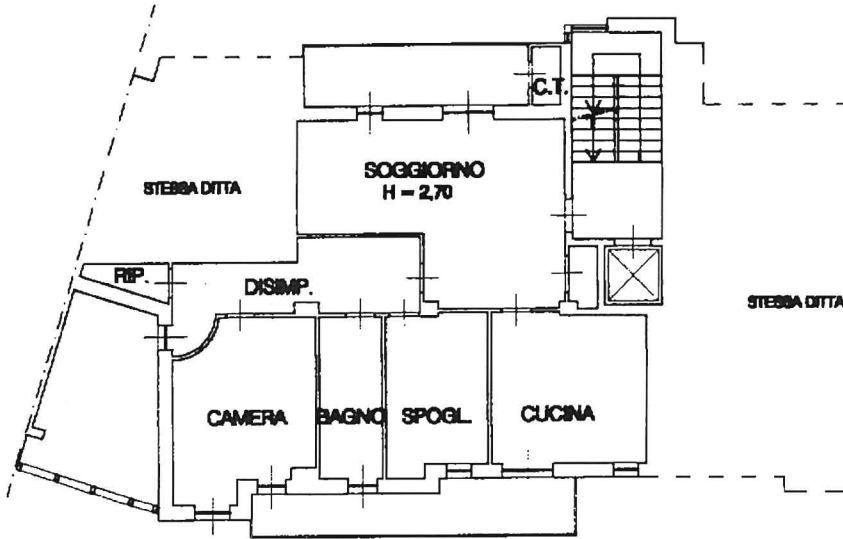


MINISTERO DELLE FINANZE  
DIPARTIMENTO DEL TERRITORIO  
**CATASTO EDILIZIO URBANO** (RDL 13-4-1939, n. 652)

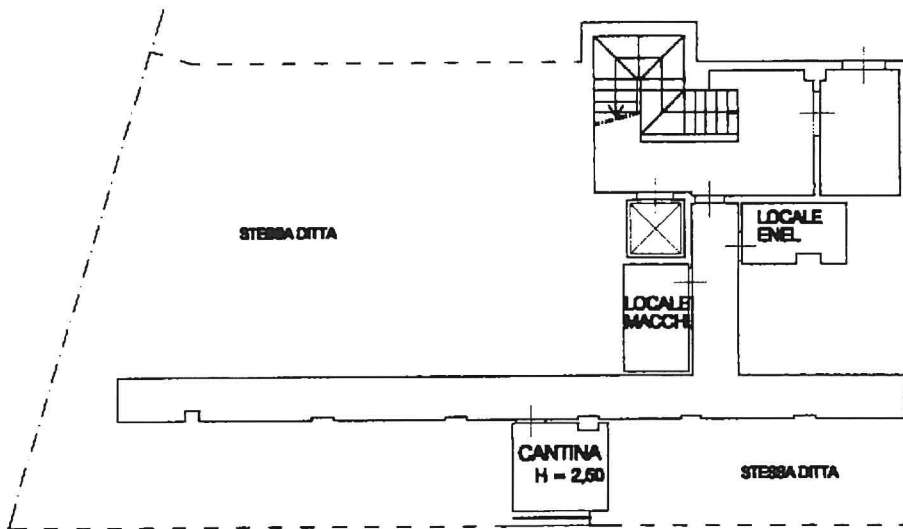
MOD. BN (CEU)

LIRE  
**500**

Planimetria di u.i.u. in Comune di **BRA** via **VIA ADUA** civ. **6**

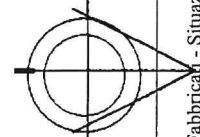


PIANO TERZO



PIANO SOTTERRANEO

ORIENTAMENTO



SCALA DI 1: **200**

Roma, Istituto Poligrafico e Zecca dello Stato, P.V.

Catasto dei Fabbricati - Situazione al 10/10/2024 - Comune di BRA(B111) - < Foglio 49 - Particella 1150 - Subalterno 27 >  
VIA ADUA n. 6 - Scala B Interno 7 Piano S1-3

Dichiarazione di N.C.   
Ultima planimetria in attuazione   
Data presentazione: 20/12/2000 - Data: 10/10/2024 - n. T346098 - Richiedente: MRZRRT71T18L219K  
Totale schede: 1 - Formati di acquisizione: A4(210x297) - Formato stampa richiesto: A4(210x297)  
F. 48  
n. 1150 sub. 27

Compilata dal **GEOMETRA**  
(Titolo, cognome e nome)  
**CECCARELLI PRIMO**  
Isritto all'albo de **GEOMETRI** RT71T18L219K  
della provincia di **CUNEO** n. **1565**  
data **DC 2003** Firma



RISERVATO ALL'UFFICIO